

# Mapa do celów projektowych skala 1:500

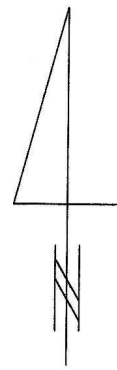
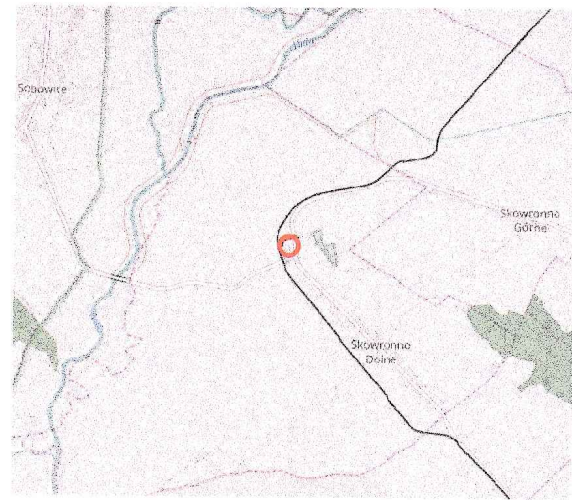
woj: świętokrzyskie  
pow. pińczowski  
wieś: Skowronno Dolne  
jednostka ewidencyjna: Pińczów – obszar wiejski – 260804\_5  
obręb ewidencyjny: Skowronno Dolne – 260804\_5.0028  
działka: 243  
sekcja: 7.136.16.18.1.3, 7.136.16.18.1.4  
zgłoszenie pracy geodezyjnej: GN.VIII.6642.1.326.2017  
układ współrzędnych prostokątnych płaskich – "PL-2000"  
układ wysokości – "PL-KRON86-NH"  
geodezyjny układ odniesienia: PL-ETRF2000  
Granice działek zostały przyjęte zgodnie z ewidencją gruntów i budynków  
Aktualizację fragmentu mapy sył-wys wykonał w m-cu czerwcu:  
geodeta uprawniony mgr inż. Rafał Grzybczak  
Nie wyklucza się istnienia sieci podziemnego uzbrojenia terenu  
które nie były przedmiotem inwentaryzacji

**LEGENDA**  
zakres aktualizacji


**GEODETA UPRAWNIONY**  
mgr inż. Rafał Grzybczak  
Michałów 14, 28-411 Michałów  
tel. 41 356 5154, 509 011 091  
Nr zaśw. 21621

**USŁUGI GEODEZYJNE**  
"GEOMAG"  
mgr inż. Rafał Grzybczak  
28-411 Michałów 14  
tel. 509 011 091, 41 356 5154  
NIP 662-170-93-47

Michałów 10.06.2017r.



ORIENTACJA

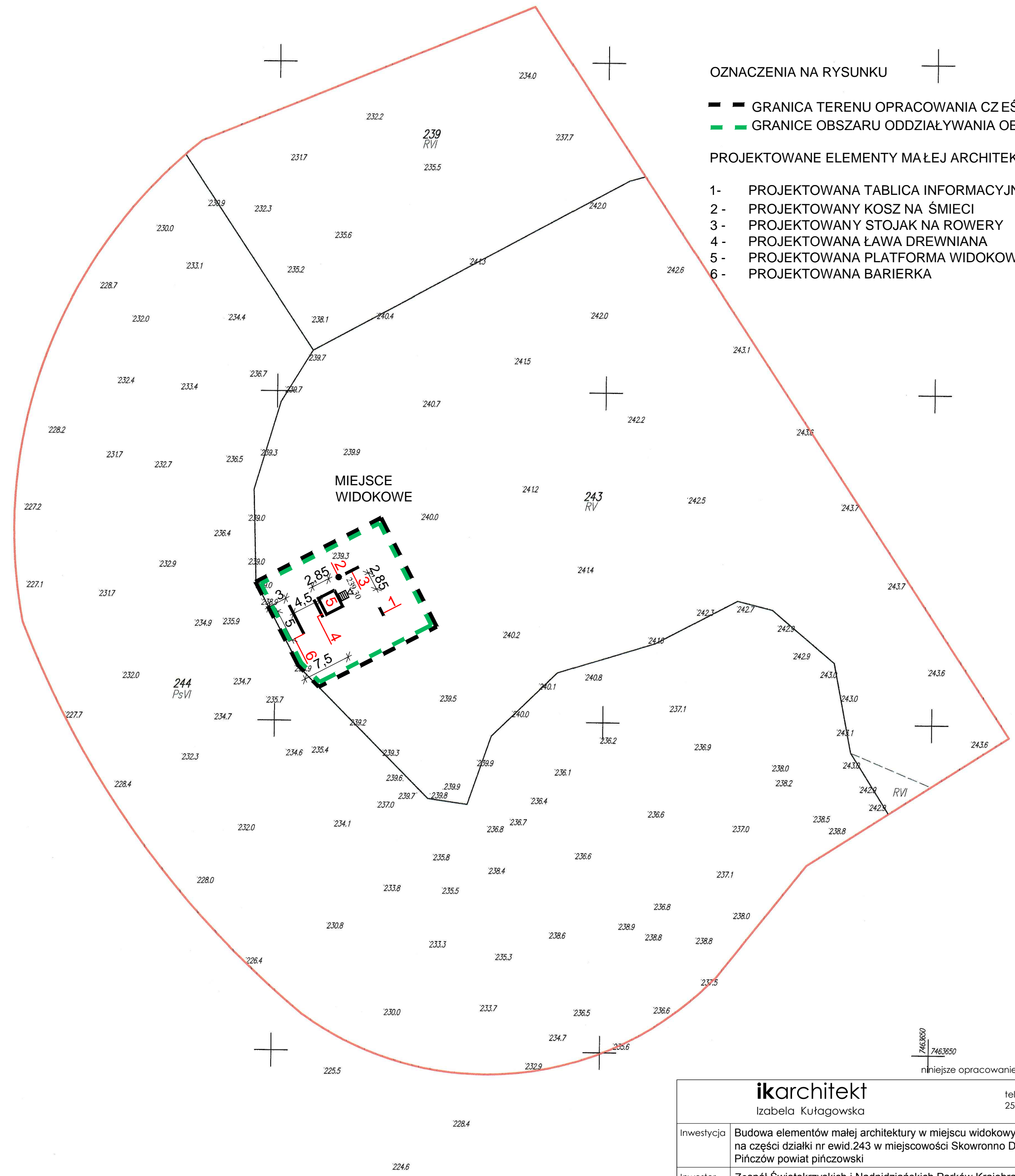


7463600  
5601750

+

+

+



OZNACZENIA NA RYSUNKU

- GRANICA TERENU OPRACOWANIA CZĘŚĆ DZ. NR EWID. 243
- GRANICE OBSZARU ODDZIAŁYWANIA OBIEKTÓW

PROJEKTOWANE ELEMENTY MAŁEJ ARCHITEKTURY

- 1- PROJEKTOWANA TABLICA INFORMACYJNA
- 2- PROJEKTOWANY KOSZ NA ŚMIECI
- 3- PROJEKTOWANY STOJAK NA ROWERY
- 4- PROJEKTOWANA ŁAWA DREWNIANA
- 5- PROJEKTOWANA PLATFORMA WIDOKOWA
- 6- PROJEKTOWANA BARIERKA

7463650  
7463650

niniejsze opracowanie jest chronione prawem autorskim

|  |  |  |           |
|--|--|--|-----------|
| <b>ikarchitekt</b><br>Izabela Kułagowska |  | tel. 793 301 105 www.ikarchitekt.pl<br>25-729 Kielce ul. Urzędnicza 17 |           |
| Inwestycja                               | Budowa elementów małej architektury w miejscu widokowym na części działki nr ewid.243 w miejscowości Skowronno Dolne gmina Pińczów powiat pińczowski | Rys. Nr  | <b>1</b>  |
| Inwestor                                 | Zespół Świętokrzyskich i Nadnidziańskich Parków Krajobrazowych   | Data   | 07.2017r. |
| Rysunek                                  | zagospodarowanie terenu  | projekt zagospodarowania terenu  |           |
| Branża                                   | Projektant   | Nr uprawnień   | Podpis    |
| architektura                             | mgr inż. arch. Izabela Kułagowska  | SW-17/2005   |           |
| konstrukcja                              | mgr inż. Marcin Nosek  | SWK/0111/POOK/06   |           |
|  |  | Skala  | 1:500     |